



PHOTOMONTAGE DU PROJET ÉOLIEN - PERCEPTION OBJECTIVE\* 1/2

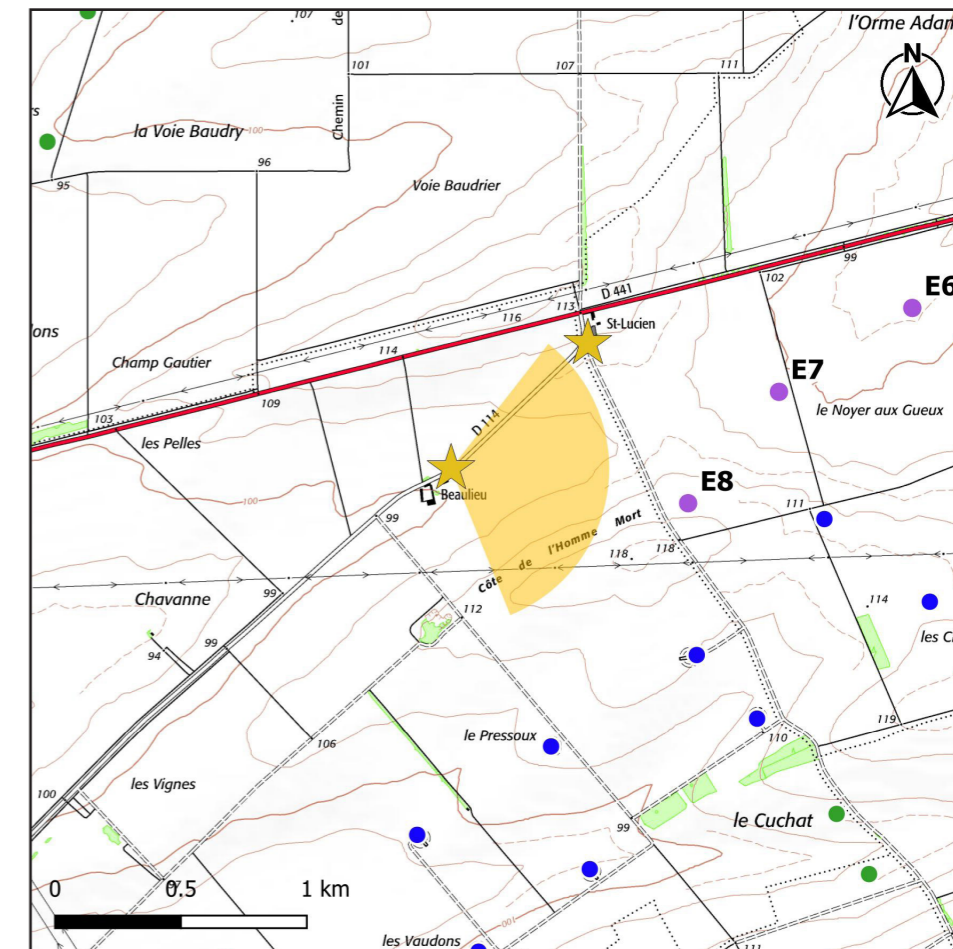


PHOTOMONTAGE DU PROJET ÉOLIEN - PERCEPTION OBJECTIVE\* 2/2

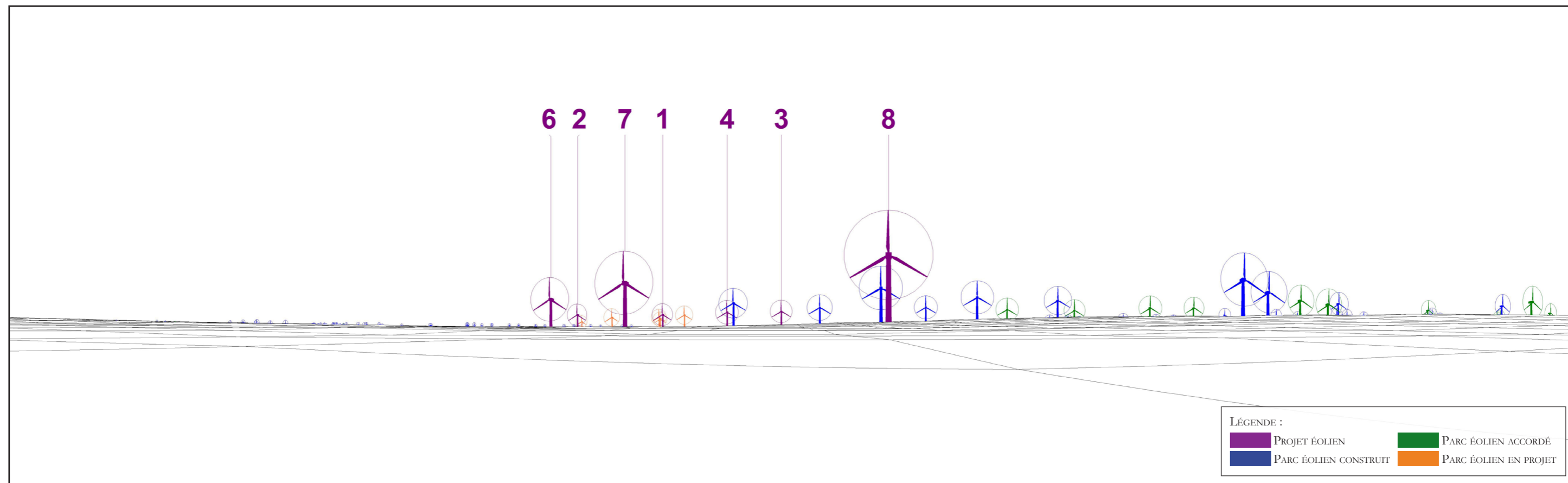
\* DISTANCE ORTHOSCOPIQUE DE 41 CM.

PHOTOMONTAGE N°	<b>3</b>
LOCALISATION	Depuis la D114, au Nord-est de la ferme de Beaulieu

DATE DE LA PRISE DE VUE	HORAIRE DE LA PRISE DE VUE	DISTANCE DE L'ÉOLIENNE DU PROJET LA PLUS PROCHE	NOMBRE D'ÉOLIENNES DU PROJET VISIBLES
25/06/2020	17 h 22	951 m (E8)	7/7



CARTE DE LOCALISATION DU POINT DE VUE N°3



LÉGENDE :

<span style="color: purple;">■</span> PROJET ÉOLIEN	<span style="color: green;">■</span> PARC ÉOLIEN ACCORDÉ
<span style="color: blue;">■</span> PARC ÉOLIEN CONSTRUIT	<span style="color: orange;">■</span> PARC ÉOLIEN EN PROJET

MODÈLE DU TERRAIN



ETAT INITIAL - VUE PANORAMIQUE



PHOTOMONTAGE DU PROJET ÉOLIEN - VUE PANORAMIQUE



PHOTOMONTAGE DU PROJET ÉOLIEN - PERCEPTION OBJECTIVE\* 1/2

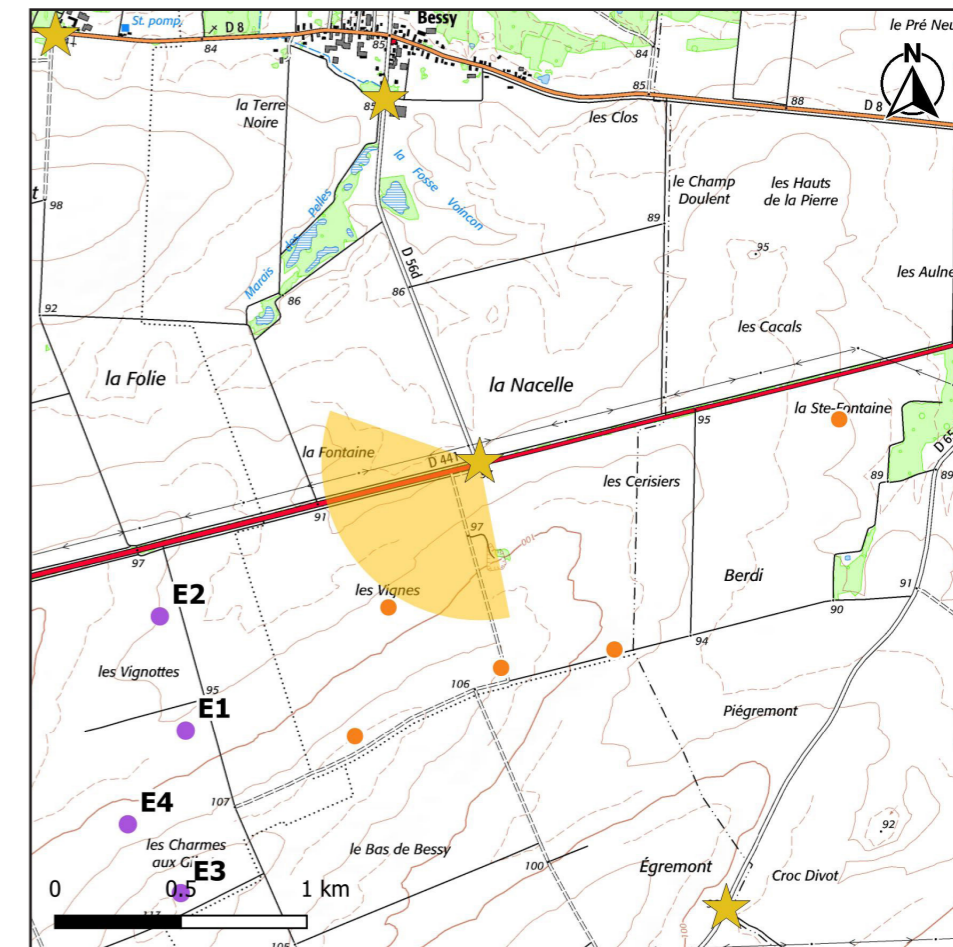


PHOTOMONTAGE DU PROJET ÉOLIEN - PERCEPTION OBJECTIVE\* 2/2

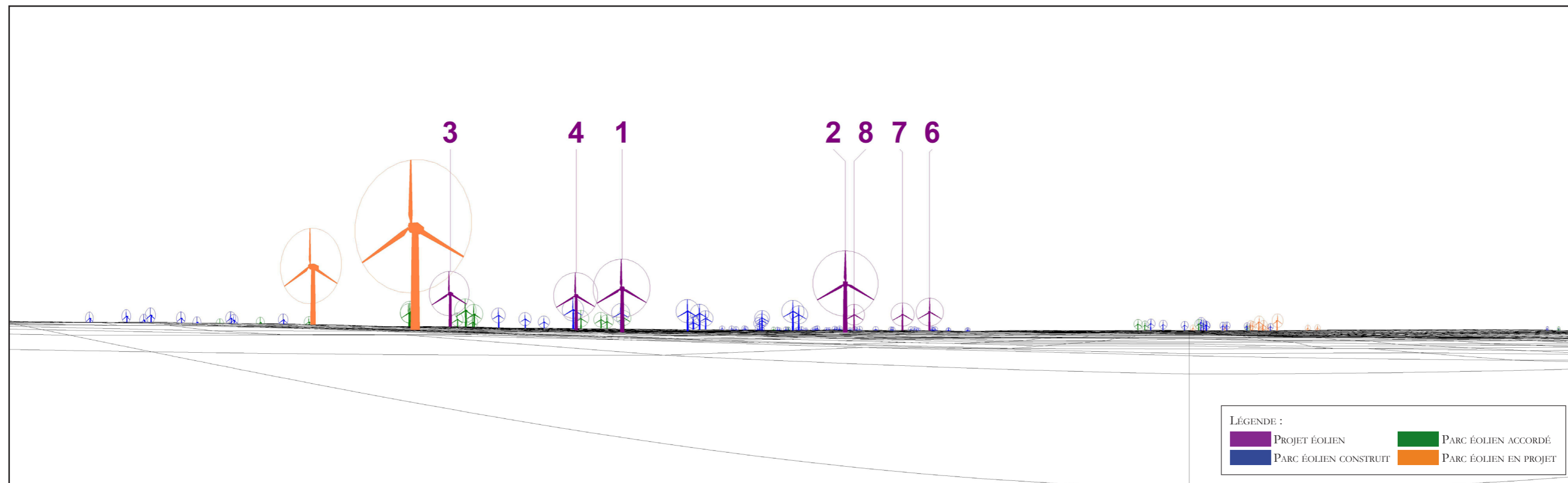
\* DISTANCE ORTHOSCOPIQUE DE 41 CM.

PHOTOMONTAGE N°	<b>4</b>
LOCALISATION	Au croisement des routes D441 et D56d, au Sud de Bessy

DATE DE LA PRISE DE VUE	HORAIRE DE LA PRISE DE VUE	DISTANCE DE L'ÉOLIENNE DU PROJET LA PLUS PROCHE	NOMBRE D'ÉOLIENNES DU PROJET VISIBLES
25/06/2020	16 h 58	1 410 m (E2)	6/7



CARTE DE LOCALISATION DU POINT DE VUE N°4



MODÈLE DU TERRAIN



ETAT INITIAL - VUE PANORAMIQUE



PHOTOMONTAGE DU PROJET ÉOLIEN - VUE PANORAMIQUE





PHOTOMONTAGE DU PROJET ÉOLIEN - PERCEPTION OBJECTIVE\* 1/2

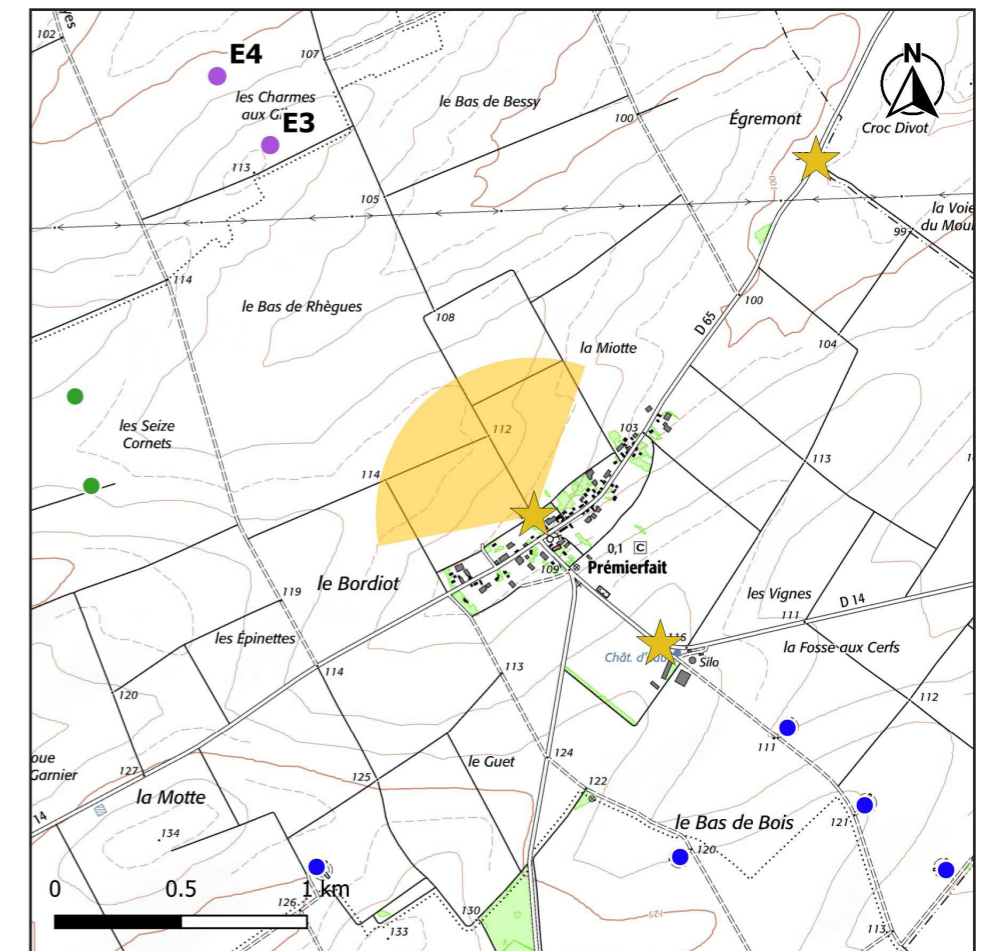


PHOTOMONTAGE DU PROJET ÉOLIEN - PERCEPTION OBJECTIVE\* 2/2

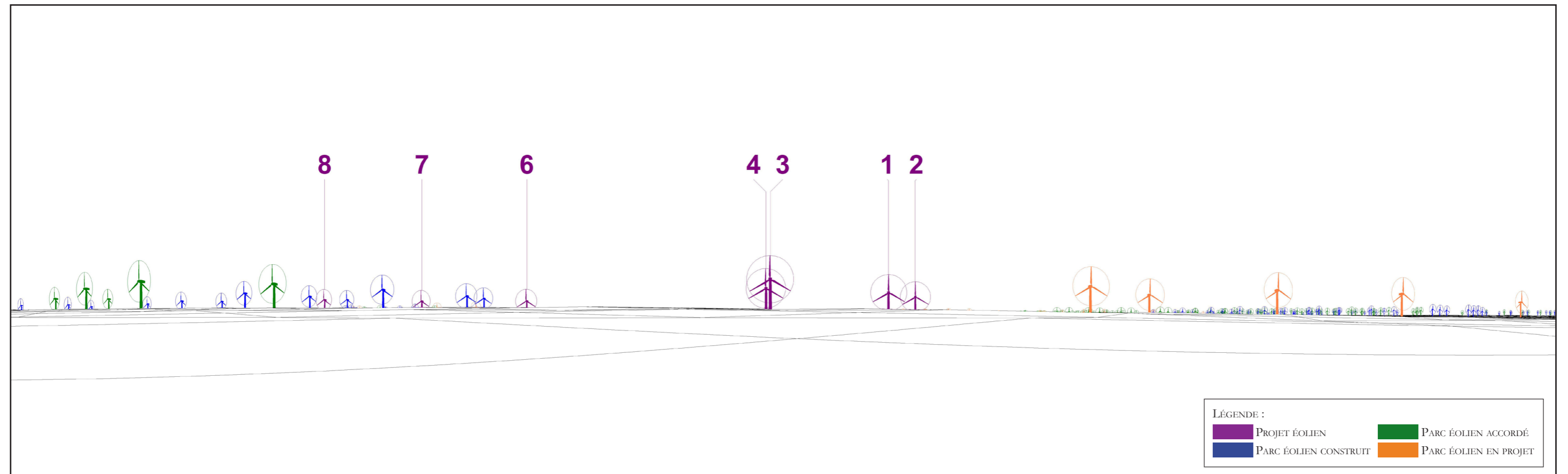
\* DISTANCE ORTHOSCOPIQUE DE 41 CM.

PHOTOMONTAGE N°	<b>5</b>
LOCALISATION	En frange Nord-ouest de Premierfait

DATE DE LA PRISE DE VUE	HORAIRE DE LA PRISE DE VUE	DISTANCE DE L'ÉOLIENNE DU PROJET LA PLUS PROCHE	NOMBRE D'ÉOLIENNES DU PROJET VISIBLES
25/06/2020	16 h 05	1 806 m (E3)	5/7



CARTE DE LOCALISATION DU POINT DE VUE N°5



MODÈLE DU TERRAIN